






















Distances		Descriptif	Repère
Tronçon	Cumul		
<h2 style="margin: 0;">Etape 2</h2> <h3 style="margin: 0;"><u>de SARCELLES à PARIS-TOUR ST JACQUES</u></h3> <h3 style="margin: 0;">19 km</h3>			
	0,2	<p><u>De la mairie de SARCELLES</u> Remonter vers la rue de l'église qu'on prend à droite sur 40 m. Descendre à droite, rue Pierre Brossolette.</p>	
	0,7 0,9	<p>Descendre dans le centre commerçant de Sarcelles, puis remonter en restant sur le côté droit. A la patte d'oie, traverser la rue Pierre Brossolette en suivant les clous, puis tourner à droite et traverser le Boulevard François Mitterrand. Prendre l'avenue de la division Leclerc qui est en face.</p>	
	1,9 2,8	<p>Traverser la rue Romain Gary, la rue Louise Michel, la rue Lucien Aubry. Quand l'Egg hôtel à gauche est dépassé, traverser l'avenue de la Division Leclerc au passage piéton. Repasser à gauche un second passage piéton (on se trouve alors sur un "îlot"). On traverse la D311 avec deux passages piéton successifs et l'on se retrouve à droite sur la D316 jusqu'à la sortie de Sarcelles. A partir de là, le chemin ne peut pas être plus simple. Ce sera tout droit et sur le côté droit jusqu'à l'arrivée au centre de Saint-Denis. Traverser l'avenue du 8 mai 1945 et continuer tout droit. Après le Mac Donald qui est à droite, arriver à un carrefour (panneau jacquaire annonçant la fin de Sarcelles) et continuer tout droit en traversant un peu à droite la Route de Calais.</p>	
	0,2 3,0	<p>Ne pas prendre le Bd Jean Mermoz, rester dans l'axe de la route précédente en entrant dans PIERREFITTE (panneau) par l'avenue du Général Gallieni.</p>	
		<p>Rester toujours sur le côté droit. Un trottoir longe les maisons. Dans l'axe de cette avenue du Gal Gallieni, vue sur le clocher de Pierrefitte et on aperçoit la Tour Eiffel.</p>	

1,2	4,2	Entrer dans le village de Pierrefitte par la rue de Paris . Traverser successivement la rue Briais, l'avenue Jean Jaurès (devant l'église), la rue Maurice David, l'avenue Emilie et la Villa Hochard. Au grand carrefour devant la mairie (vue vers Montmartre au loin) traverser l'avenue Gabriel Péri et continuer tout droit, avenue Lénine .	
1,2	5,4	En restant sur le côté droit, traverser une dizaine d'intersections : rue Séverine, avenue Suzanne Valadon, rue Camélinat, impasse Delamarre, rue du 8 mai 1945, impasse Lormet, rue des Rouges Monts, traverser le chemin latéral. Au niveau du cimetière qui est à droite (N214), monter tout droit sur le pont qui enjambe les voies ferrées (vue à droite vers les tours de la Défense).	
0,9	6,3	L'avenue Lénine devient l'avenue Elisée Reclus . Traverser l'avenue Sacco et Vanzetti. Entrer dans SAINT-DENIS . Traverser l'impasse Riboulet, continuer tout droit et l'avenue Elisée Reclus devient l'avenue Roger Semat . Ne pas suivre la N1 qui s'éloigne vers la gauche. Longer le stade qui est à droite. (Hébergement sous réserve de confirmation : Immédiatement après le stade, devant le Café des Sports, tourner à droite avenue du Colonel Fabien. Au numéro 2 se trouve l'Auberge de St Denis).	
0,7	7,0	Traverser l'avenue du Colonel Fabien et continuer tout droit rue Gabriel Péri . Traverser successivement le passage Germinal, la rue Berne, la rue Auguste Poullain, la rue Auguste Gillot, et arriver place du 8 mai 1945. Traverser le Bd Carnot, la rue Gabriel Péri devient semi-piétonne et continuer tout droit .	
0,5	7,5	Passer devant le marché couvert, continuer sur 150 m et tourner à gauche rue de la République . La basilique – cathédrale est en face, l'Office de Tourisme à mi-chemin à droite.	
0,9	8,4	Faisant face à la basilique, prendre à droite la rue de la Légion d'Honneur devant la façade de la Maison d'éducation. La longer tout droit jusqu'à la rue Pinel , à prendre, à gauche. Au bout de 150 m, à gauche un portail donne accès au Parc de la Légion d'Honneur . Entrer (toilettes à gauche) et rester sur la grande allée qui mène à une grille de sortie. Aux heures de fermeture du parc, le contourner en poursuivant 150 m tout droit rue Pinel jusqu'au bout ; arriver rue Danielle Casanova (N1) et la prendre à gauche puis prendre la 1ère rue à droite qui porte le	

		même nom. Rejoindre le canal (qu'on ne traverse pas) en prenant la 3ème à droite, Cours du ru de Montfort . Reprendre le chemin normal au milieu du paragraphe suivant.	
1,0	9,4	Traverser l'avenue Paul Vaillant Couturier. Prendre en face la rue Jeanne d'Arc , puis, à la 4 ^{ème} rue à gauche tourner à gauche, rue Leroy des Barres . Aussitôt après la médiathèque qui est à droite, tourner à droite, et prendre le Cours du Ru de Montfort , jusqu'au canal. Ne pas franchir le pont, tourner à gauche et rester sur le quai du canal. A partir de là, le chemin ne peut pas être plus simple. Ce sera tout droit et sur le côté gauche du canal sur 4 km jusqu'à la passerelle du Parc de la Villette, à Paris.	
2,7	12,1	A 250 m entrer dans AUBERVILLIERS en restant sur le quai qui devient le quai Jean Marie Tjibaou . Le chemin permet de voir successivement 3 écluses.	
1,0	13,1	Après la 3 ^{ème} écluse, entrer dans PARIS (à droite un chenal emprunté par des bateaux-navettes électriques). Passer sous deux ponts et aussitôt après monter à gauche sur le plan incliné et pavé qui amène au niveau de la rue. Continuer tout droit (à droite embarcadère des navettes électriques). Traverser l'avenue Corentin Cariou et continuer tout droit.	
0,3	13,4	Entrer dans le Parc de la Villette . (A gauche voir la cité des sciences et sur l'allée qui y mène, à gauche se trouvent, à 15 mètres du chemin, le Banc et l'Arbre du pèlerin). Continuer tout droit sous l'abri-galerie à toiture ondulée.	
0,3	13,7	Tout droit, franchir le canal de l'Ourcq au moyen de la passerelle et redescendre au niveau du quai, tourner à droite et longer l'eau sur une centaine de mètres.	
1,0	14,7	Franchir le petit pont en sortant du parc de la Villette et continuer tout droit quai de la Marne sur environ 600 mètres. Au pont levant de la rue de Crimée qui se trouve à droite, franchir la rue de Crimée , tourner à gauche et immédiatement à droite après le bâtiment, continuer à longer l'étendue d'eau, devenue plus large, c'est le Bassin de la Villette (quai de Loire).	

1,5	16,2	Au bout de 700 mètres au grand carrefour sous le métro aérien, traverser l'avenue Jean Jaurès, puis l'avenue Secrétan et enfin le Boulevard de la Villette et tourner à gauche pour reprendre la marche le long du canal, quai de Jemmapes . Au deuxième pont, le prendre à droite (rue Eugène Varlin) et tourner aussitôt à gauche (quai de Valmy).	
0,7	16,9	Avant que le canal fasse une courbe à gauche, entrer dans le jardin Villemin qui se trouve à droite. Traverser ce jardin en diagonale et en sortir environ 100 m après le kiosque à musique par un portail, traverser la rue des Récollets et prendre en face le passage des Récollets . Ne pas tourner à droite comme le fait ce passage mais continuer tout droit sous les maisons. Aussitôt après tourner à droite passage Dubail . Prendre la première rue à gauche et passer sous l'immeuble (deux voûtes).	
0,2	17,1	Traverser la rue des Vinaigriers, tourner à droite et traverser le boulevard de Magenta. Tourner à droite et prendre la première rue à gauche, qui s'appelle également rue des Vinaigriers . A la rue du Faubourg St Martin tourner à gauche. A partir de là, le chemin ne peut pas être plus simple. Ce sera tout droit et sur le côté gauche de la rue sur 1 km jusqu'au Centre Pompidou et encore tout droit jusqu'à la tour Saint Jacques en zone piétonne.	
1,0	18,1	Longer la mairie du Xème arrondissement (à gauche) et arriver à la Porte St Martin qu'on laissera à droite. Droit devant la rue devient la rue St Martin , et l'on aura à gauche le Centre National des Arts et Métiers puis l'église St Nicolas des Champs. Traverser la rue Réaumur, la rue Cunin-Gridaine et la rue de Turbigo. Continuer tout droit rue St Martin.	
0,7	18,8	300 m plus loin entrer dans la zone piétonne, continuer tout droit (Centre Pompidou et Musée National d'Art Moderne à gauche). La rue devient étroite à nouveau et passe devant l'église St Merri (à gauche).	
0,2	19,0	100 mètres plus loin traverser la rue de Rivoli. A droite dans le square se dresse la tour St Jacques .	
RENSEIGNEMENTS PRATIQUES			
<u>PIERREFITTE</u> Tous commerces, la Poste, D.A.B.			

		<u>SAINT-DENIS ET ENVIRONS</u> Logement chez l'habitant et conversation avec votre hôte à proximité de St Denis. Appeler, la veille de préférence, Accueil Banlieue tél. 06 31 02 28 94 (15 € par personne par nuit, linge de maison et petit déjeuner compris).	
		<u>PARIS</u> Hébergement, guides, infos : contacter Compostelle 2000 au 11, rue Hermel, XVIIIème arrt métro Jules Joffrin tél. 01 43 20 71 66 (Lun-Ven 10h-12h et 14h-18h).	
			<i>Mise à jour 2 avril 2018</i>