



















## Etape 3


### de DAMPIERRE à EPERNON

#### 33.7 km

km	Cumul	Descriptif	balise
		L'Office National des Forêts recommande de : <ul style="list-style-type: none"> <li>• ne pas s'écarter du chemin balisé</li> <li>• ne pas bivouaquer plusieurs nuits au même endroit</li> <li>• ne pas fumer ni faire de feu</li> <li>• ne pas laisser divaguer des chiens</li> <li>• ne pas déposer d'ordures</li> <li>• respecter la faune et la flore</li> </ul>	
		Au-delà de la Maison de Fer, arriver aux dernières maisons, puis au rond-point, franchir une barrière derrière le panneau « <b>Haute Vallée de Chevreuse</b> » à gauche. Suivre le balisage Bleu/Blanc du PR sur 100 m.	PR
1.2	1.2	Poursuivre sur 300 m. Au chemin de terre tourner à gauche. Descente raide. A la fin, suivre un sentier étroit, avec grillage à droite. Franchir la barrière. Arrivée à <b>FOURCHEROLLES</b> .	
3.6	4.8	Prendre à gauche la direction des Bois des Maréchaux puis à droite la <b>rue de Fourcherolles</b> . Franchir la barrière métallique à droite, puis une seconde barrière. Continuer tout droit par la <b>rue des Vaux</b> . Franchir une 3ème barrière et continuer sur un chemin de terre. A la petite fourche, prendre à gauche. Après une montée, poursuivre tout droit sur un kilomètre environ dans la forêt. Traverser la route (dangereuse). Prendre à droite sur 3 mètres puis de suite le chemin à gauche. Route à droite, plus loin il y a des maisons. Passer une barrière et continuer tout droit. Arrivé à une grande allée forestière, prendre à droite puis à gauche. Chemin étroit et touffu. Continuer le chemin à gauche en laissant le champ à droite. Arrivé à une allée forestière, la traverser et poursuivre tout droit jusqu'à la piste goudronnée qu'on prend à droite. Au premier chemin, tourner à gauche. Continuer le chemin qui va vers la droite sur une piste de sable, fougères et rochers. Arriver à un point de vue (quand la végétation est dégagée) sur l'abbaye des Vaux de Cernay sur la droite.	
3.0	7.8	Laisser le point de vue sur la droite. Quitter le PR. Prendre tout droit le chemin qui descend fortement en lacets. A la fourche, prendre à gauche et longer le mur de l'abbaye (qui se trouve à droite). Contourner le mur sur la droite et continuer à le longer. Traverser un petit pont. Passer une barrière en bois. Au parking, prendre à gauche. Traverser la <b>D24</b> et prendre en face le chemin dans la forêt. Poursuivre le chemin entre les parcelles 26/27. Monter tout droit (ça grimpe !) Arriver sur une route forestière, prendre à droite (ne pas suivre Hauts-Besnières sauf pour hébergement). Tout droit sur 700 mètres. Arriver à un croisement tourner à droite et arriver au <b>lieu-dit « la Tuilerie »</b> . Passer une barrière en bois, prendre à gauche (maisons à droite) la route goudronnée entourée de hautes haies. Poursuivre tout droit sur 1 km. Arriver à <b>SAINT BENOIT</b> . Prendre à gauche la <b>rue Saint Thibaud</b> en longeant l'Office National de la Chasse et de la Faune Sauvage. Continuer tout droit.	
0.3	8.1	Au carrefour, face à une croix, prendre à droite la <b>rue de la Croix Picard</b> , puis à gauche la <b>rue du Chemin Vert</b> .	

		Poursuivre tout droit et à la Faisanderie prendre à droite. Continuer tout droit sur 2 km en empruntant un chemin gravillonné qui devient herbeux après les barrières en acier. Au croisement, continuer tout droit (pour la Ferme des 4 étoiles à la Petite Hogue, tourner à gauche - même distance - on reprend le chemin après la ferme).	
3.2	11.3	Au niveau d'un petit bois et d'une borne d'hydrocarbure, tourner à gauche en longeant un champ à gauche et la forêt à droite, passer une barrière en bois. Après 300 m, rester à droite, rentrer dans le bois en suivant le GR et les coquilles, à la route forestière tourner à gauche puis traverser la route pour arriver à l' <b>Etang de la Tour</b> (Possibilité de pique-nique).	
3.0	14.3	En suivant le PR, longer la Digue par la gauche. Passer une barrière et prendre sur la droite le chemin entre 2 haies en longeant l'étang (à droite). Traverser la route D906, (attention circulation) et continuer tout droit sur 1 km sur la <b>route de Batonceau</b> . A la fourche prendre à gauche. Au marquage de la parcelle 21/03, continuer tout droit sur 1 km. Au carrefour, prendre le chemin à droite.  <i>(La voie rectiligne est une plus courte, qui mène directement au même endroit, l'Etang d'Or).</i>  A la fourche prendre à gauche et suivre le chemin le long du <b>ru de la Drouette</b> (sur la droite) qui longe les maisons. A la fourche prendre à gauche et passer un petit pont. Traverser la <b>D27</b> (attention circulation). Continuer tout droit 2 km dans la forêt en longeant le ru au début (le ru disparaît). Longer un marécage (à droite puis à gauche). A la fourche prendre à droite.	
2.9	17.2	A l' <b>Etang d'Or</b> , prendre à droite sur le pont la route forestière des <b>Eveuses</b> . Quitter le GR et continuer tout droit. Passer devant la maison « <b>Le Poste Forestier des Eveuses</b> » sur la droite. Continuer tout droit, traverser la rue de la Remise des Frênes. Passer sous la ligne à haute tension, puis à droite suivre la route de la Chesnaie. Continuer tout droit 2 kms sur la route des Eveuses à la route de Saint Rémy. Passer une barrière en bois. Après avoir abordé les premières habitations, passer un pont sous la N10.  Retrouver le GR 655, continuer tout droit.	
		Entrer en ville en direction du château de <b>RAMBOUILLET</b> . Prendre à gauche la <b>rue du Petit Parc</b> .	
1.2	18.4	Passer sous le <b>pont Hardy</b> , rester sur le trottoir de gauche arriver <b>place Félix Faure</b> et franchir, en face, la grille Félix Faure du parc du château. <i>(Horaires d'ouverture du 1<sup>er</sup> mai au 30 septembre : 8h – 19h30. Aux heures de fermeture prendre à droite la rue du Gal de Gaulle qui après la mairie de Rambouillet tourne à droite et devient la rue Raymond Poincaré. Laisser la rue Lachaux sur la droite et prendre la rue de la Motte. Entrer dans le parc à gauche par la grille – panneau « Bergerie Nationale ». Longer cette route jusqu'à la sortie du parc).</i>	
2.3	20.7	Entrer dans le parc, prendre à droite puis à gauche au bout de la pièce d'eau. Continuer tout droit (sur un peu plus de 100 mètres) puis légèrement à droite pour reprendre tout droit en longeant les canaux ( sur 350 mètres ) tourner à droite pour passer derrière deux statues de cerfs puis au bout de l'allée passer une porte. Prendre à gauche une route goudronnée et passer devant la " <b>Laiterie de la Reine</b> ". Sortir du Parc, <b>grille de Guéville</b> .	

1.8	23.4	<p>Traverser la <b>D906</b> (route dangereuse) et prendre en face la piste cyclable en direction de Gazeran puis prendre à gauche en direction de <b>Guéville</b> et suivre le sigle Véloscénie Paris-Le Mont Saint Michel. Continuer sur le GR1. Longeur la ferme de Guéville qui est à gauche et prendre à droite le chemin de terre entre les deux haies.</p> <p>En haut après le bois, prendre tout droit fléchage jaune et bleu en direction d'un autre petit bois vers <b>Gazeran</b>. <u>Ne pas suivre le GR rouge et blanc</u></p> <p>Laisser le monument aux morts à droite et suivre la route vers l'église (D62) sur le trottoir de droite. Laisser partir la <b>D62</b> à gauche et continuer tout droit par la rue du Haut Gazeran. Quitter la route pour un chemin en laissant le cimetière à droite</p>	
4.0	27.4	<p>Suivre ce chemin en lisière de forêt. Entrer dans les bois et serpenter 2 fois sous la voie ferrée. Longeur le grillage de la propriété du Château de Voisins (beau et immense) en direction de SAINT HILARION. Arriver à Saint Hilarion.</p> <p>Après la pièce d'eau, continuer tout droit. Suivre <b>rue de la Bellanderie</b> et suivre le <b>Chemin de la Vallée</b> à gauche qui nous amène à <b>DROUE SUR DROUETTE</b>.</p>	
2.6	30.0	<p>Continuer sur la <b>route de la Roche Tournante</b>. Prendre le premier chemin à gauche qui passe sous la voie ferrée. Sorti du tunnel, suivre le chemin principal qui tourne légèrement à droite. A la bifurcation, prendre à gauche, et rester sur le chemin principal jusqu'à la <b>Ferme de la Malmaison</b>. Tourner à droite après la ferme, et continuer tout droit jusqu'à la bifurcation suivante. Prendre à gauche et rejoindre la <b>rue des Marmouzets</b>.</p>	
3.7	33.7	<p>Continuer tout droit sur la voie sans issue. Après le numéro 28, continuer en face sur le chemin de terre et rentrer dans les bois. Laisser à votre gauche le chemin et continuer tout droit. Une pente raide nous amène <b>rue Saint Firmin</b>. Continuer à descendre par la <b>rue des Charrons</b>.</p> <p>Suivre le chemin en tournant à droite puis à gauche pour rejoindre la <b>rue de la Gare</b> et arriver <b>rue St Denis</b> où se trouve la gare d'EPERNON.</p>	
<b>RENSEIGNEMENTS PRATIQUES</b>			
		<p><b><u>LA CELLE DES BORDES</u></b> Hébergement possible au Gîte d'étape de la Maison forestière des Hauts-Besnières par le PNR de la Vallée de Chevreuse. Réservation 48h à l'avance au 01 30 52 09 09 17 € la nuit en 2017</p>	
		<p><b><u>HAMEAU DE ST BENOIT (AUFFARGIS)</u></b> Possibilité d'abri (grange) et de dîner (seulement Ven Sam Dim et jours fériés) Prévenir à l'avance Mr Jean-Baptiste GALLOO La Ferme des 4 étoiles Lieu-dit La Petite Hogue 78610 Auffargis ☎ 06 20 04 37 54      jfgalloo@les4etoiles.net</p>	
		<p><b><u>RAMBOUILLET</u></b> Tous commerces - Poste - D.AB.- Gare S.N.C.F. Accueil pour hébergement sommaire au presbytère Possibilité d'hébergement au camping Huttopia - Tarif randonneurs 15 à 26 €</p>	

		<b><u>GAZERAN</u></b> Boulangerie - Restaurant - Gare S.N.C.F.	
		<b><u>SAINT HILARION</u></b> Gare S.N.C.F.	
		<b><u>EPERNON</u></b> Tous commerces – Poste - D.A.B. - Gare S.N.C.F. Prieuré St Thomas – 29, Rue du Prieuré Saint-Thomas, 28230 Épernon – nuit et petit déjeuner : 17,40 € en 2017 - ☎ 02.37.83.60.01	
		Edition janvier 2019	