

































**3ème Etape    ARPAJON - ETAMPES**  
**PAR BOISSY-SOUS-SAINT-YON, ST-SULPICE-DE-FAVIERES**  
**ET BRIERES-LES-SCELLEES 24 KM (MAJ : 08/2019)**

km	cumul		repères
0		Au 22, rue Cornaton, ayant <b>l'Office de Tourisme</b> dans le dos, suivre à gauche la rue <b>Cornaton</b> , puis l' <b>avenue Aristide Briand</b> .	
0.7	0.7	Au croisement de l' <b>avenue A. Briand</b> et de la <b>rue Roger Lhuillier</b> on se retrouve sur le GR. Remonter l'avenue A. Briand <b>jusqu'à la gare SNCF</b> et emprunter à gauche le passage souterrain.	
		A la sortie du souterrain prendre à droite la <b>route d'Egly</b> sur la ville d' <b>Arpajon</b> qui devient <b>avenue d'Arpajon</b> sur la ville d' <b>Egly</b> .	
0.6	1.5	Passer sur le pont qui enjambe la <b>N20</b> , et 25 m plus loin tourner à gauche <b>rue du Stade</b> . Après 70 m environ à la fourche continuer à droite la rue en direction du stade (on le laisse sur notre gauche).	
1.1	2.6	Traverser la <b>rue d'Avrainville</b> et prendre de suite en face le chemin de terre/gravillons sur 250 m, puis continuer sur le bas-côté gauche (aménagé piétons) qui descend à Boissy-sous-st-Yon. Au rond-point, le contourner par la gauche, prendre la deuxième rue à gauche, <b>rue Jean Moulin</b> , puis la première à droite <b>rue de Châtres</b> .	
2.4	5	Suivre cette rue jusqu'à l'église.	
1.1	6.1	<u>A l'église de Boissy-sous-Saint-Yon</u> , suivre le GR655 <b>rue du Puits Grés</b> , <b>rue de l'Ormeteau</b> , au carrefour avec les rues des Sablons et des Closeaux prendre à droite pour rester rue de l'Ormeteau et poursuivre toujours tout droit. Ensuite suivre le sentier en forêt jusqu'à <b>Saint-Sulpice-de-Favières</b> .	
		<i>Curiosité : Hors Chemin au cimetière de Saint Yon mausolée de Maurice Morel, inventeur des chaussures de sécurité à coque rigide.</i>	
2.4	8.5	En sortant de la forêt, longer le mur d'une propriété à gauche. Virer à gauche jusque devant le porche « <b>KER JACQUES</b> ». Prendre à droite la route en face du porche. On arrive dans le centre du village de <b>St-Sulpice-de-Favières</b> derrière la magnifique église, à contourner.	
		<b>Place de l'église</b> , dos à la façade principale de l'église, prendre la petite rue à gauche du double porche. La ruelle, au nom de <b>chemin du Néflier</b> , tourne de suite à gauche. Elle est bordée de quelques	

		maisons et très vite rejoint les champs.	
1.1	9.6	Ce chemin goudronné laisse place à un chemin montant à travers bois en direction du plateau de <b>Mauchamps</b> . Petite côte avant la sortie du bois. <i>Au début du bois : remarquer une grande borne de pierre à gauche, ainsi que les vestiges de l'ancien empierrement de ce chemin.</i>	
		Continuer le chemin de terre à travers champs (on aperçoit les maisons de Mauchamps), traverser la route de Guillerville, suivre en face le chemin de terre (maisons à notre gauche).	
0.4	10	100 m plus loin un croisement : laisser à droite une branche du sentier PR. <b>Continuer tout droit.</b>	
0.2	10.8	Encore un croisement : laisser sur la gauche le PRJ qui rentre dans le <b>village de Mauchamps</b> . Hébergement possible en chambre d'hôtes au village.	
1.3	12.1	Continuer le chemin de terre en direction à droite <b>des lignes à H.T.</b> En passant sous les lignes H.T. le chemin devient goudronné.	
		250 m après avoir dépassé les lignes H.T. on laisse à droite un chemin de terre. Continuer tout droit en direction du village de <b>Chauffour</b> .	
1.9	13.2	Continuer jusqu'à une patte d'oie près d'une mare et d'un grand arbre. Prendre en face la route qui remonte bordée à droite d'un pré clos (poteaux et fils de fer).	
		Continuer tout droit (croisement du PR Jaune avec un PR bleu à laisser à droite). Poursuivre sur le PR Jaune en direction de <b>l'église de Chauffour-les-Etréchy</b> .	
1.2	14.4	Passer devant <b>l'église et le cimetière</b> à gauche. Arriver de suite au croisement avec la D148.	
		<b>Traverser</b> la D148, continuer sur le chemin en face. On longe un mur à droite. Poursuivre tout droit à travers champs pendant environ 400 m, avec la ligne H.T qui reste à notre gauche.	
		Laisser le sentier PR qui arrive à notre gauche. 100 m plus loin croisement de 2 chemins, laisser filer le PR à gauche ( <b>potelet</b> avec balises).	
1.2	15.6	Continuer <b>tout droit</b> vers la route qu'on aperçoit à 100 m. A la route, prendre à gauche vers le <b>hameau de Vaucelas</b> à 200 m. On est sur la <b>route de Saudreville</b> .	

0.5	16.1	<b>Au milieu du hameau de Vaucelas le pèlerin a 2 solutions pour arriver aux Poêlées : par la Ferme du Touchet 4 km ou par le GR 5.5 km.</b>	
		<b>1) Par la Ferme du TOUCHET (4 km)</b>	
0.9	17	En haut de la côte du hameau de <b>Vaucelas</b> , prendre à droite. 700 m plus loin on passe devant une ferme (le Touchet) à notre droite (voir le portail gothique, avec arcature trilobée de la porte piétonne). Suivre toujours tout droit, passer sous la ligne à Haute Tension, continuer par un chemin empierré. En bas de la descente, à la patte d'oie, prendre le chemin de terre de droite, qui remonte légèrement.	
0.6	17.6	Repère : un <b>petit bosquet sur la droite</b> à mi-côte, la ligne H.T. sur notre droite, avec au loin en face les toits du hameau des <b>Poêlées</b> .	
2.2	19.8	Continuer le chemin de terre jusqu'à la route (panneau des Poêlées) qu'on prend à gauche ( <b>accueil pèlerin</b> à la ferme de droite 350 m plus loin, coquille pèlerine au portail).	
	20	Descendre la route sur environ 200 m jusqu'à retrouver au croisement le GR655 qui arrive de la gauche. Le suivre en descendant 2 m plus loin encore à gauche. Ne pas suivre la route de droite.	
	16	<b>2) Par le PR et le GR (5.5km) arboré en partie</b>	
		Traverser le hameau de <b>Vaucelas</b> jusqu'en haut de la petite côte, au croisement, ne pas continuer à gauche la route, ne pas prendre la route à droite avec virage en épingle à cheveux qui va vers le Touchet, (qui est la solution du raccourci ) Voir en face à l'entrée du champ <b>le panneau du CR38</b> (chemin rural), suivre ce chemin.	
2.7		Suivre la direction du Chemin Rural 38 à travers champs. Ce CR file sur jusqu'au croisement d'une route, (maison à droite) et bâtiment de ferme « <b>Le Coudray</b> ».	
2.8		Prendre la route sur la droite, ici on retrouve le GR655, /GR11, continuer en direction de <b>Brières-les-Scellés</b> , en longeant l'orée du bois. 1,5 km plus loin on arrive à un croisement au hameau des « <b>Poêlées</b> ». (hébergement à la ferme 150m plus haut en remontant à droite, ferme à gauche) (6.2km)	
	21.5	<b>A partir de ce point le chemin suit le GR655 jusqu'à Etampes</b>	
0.7		Descendre sur <b>Brières-les-Scellés</b> par une petite route à gauche puis ensuite un chemin en sous-bois ( <b>2 fontaines</b> ). Arriver à l'église (la	

	22.5	<p>mairie est à gauche juste avant l'église), descendre la courte rue (<b>St Quentin</b>). Prendre la 2<sup>e</sup> rue à droite, <b>rue des Monceaux</b> sur 200m. Descendre à gauche la <b>rue de la Sente d'Auneau</b> sur 180 m et prendre à droite le chemin goudronné qui devient très vite herbeux et traverse le vallon.</p> <p>Remonter à travers bois par le sentier forestier sur environ 350m.</p> <p>Arriver à un croisement de chemins (en face un ancien enclos pour sable et gravier). Tourner à droite puis à gauche. Monter le sentier forestier jusqu'à une route. A la borne incendie, suivre à gauche sur 100m la piste cyclable jusqu'au rond-point. Traverser à droite et monter l'escalier en face. Continuer à droite à la lisière du bois sur 100 m, puis à gauche, le chemin en cailloutis et forte pente.</p> <p>En sortie définitive du bois (grand pylône à votre gauche), suivre toujours tout droit le GR par le <b>chemin de Larris</b>, passer devant la gendarmerie, continuer <b>avenue Henri Farman</b>. Au rond-point descendre en face le chemin qui mène au donjon (tour Guinette).</p>	
3.5	24.4	<p>Le contourner et retrouver le goudron au niveau de la <b>gare d'Etampes</b>. Après 100 m, traverser les voies ferrées SNCF par la passerelle, la gare est à gauche. On trouvera le gîte pèlerin en passant devant la gare et en prenant à droite la <b>rue du château</b>. Aller tout droit <b>rue de la République</b>. La <b>rue Evezard</b> est la 6<sup>ème</sup> à gauche (n°18).</p>	
<b>COMMODITES</b>			
		<p><b><u>EGLY :</u></b></p> <p>Gare SNCF Café au 15, Grande Rue tél : 01 64 94 09 53 Mairie d'Egly au 4, Grande Rue tél : 01 69 26 28 00</p>	
		<p><b><u>BOISSY-SOUS-ST-YON</u></b></p> <p><b>Hébergement :</b> Centre équestre « la Courbette » 42, rue de Châtres 1) GITE d'ETAPE pour 1 à 20 PERSONNES : 25 € la nuit/pers. hors vacances scolaires et week-end. Réserver au moins la veille Tél. 01 64 91 31 14 2) chambre d'hôtes « domaine d'Euclide »</p> <p><b>LIGNE CARS ORMONT n° 68.05 ARPAJON / BOISSY-SS-ST-YON</b></p>	

	<p>Tél. 01 64 94 55 45</p> <p><b>EPICERIE AVEC PLATS A EMPORTER OUVERTE VENDREDI ET WEEK END</b></p> <p><b>SUPERETTE OUVERTE 7/7 JOURS de 8H A 22H</b></p> <p><b>CAFE/RESTAURANT « LE BUXEEN» REPAS MIDI TL J à 12.90€.</b></p> <p><b>POUR LE SOIR ET WEEK END APPELER LE 01 64 91 31 11</b></p>	
	<p><b><u>SAINT-SULPICE-DE-FAVIERES</u></b></p> <p><b>Accueil selon disponibilités à la Communauté du Chemin Neuf</b></p> <p>1, route de Guillerville à St Sulpice Tél : 09 67 50 03 54</p> <p><b>RESTAURANT : « le Saint Louis » le midi du mercredi au dimanche</b> + vendredi et samedi soir (Menu 29€) Tél : 01 69 94 99 36</p>	
	<p><b><u>CHAUFFOUR-LES-ETRECHY :</u></b></p> <p><b>Distributeur</b> automatique au 5, Grande Rue 24h/24h (attendant au chalet) : produits de ferme « <b>les P'tites Cocottes d'Edith</b> » (œufs+ légumes boissons selon productions) <a href="http://www.ptitescocottes.fr/">www.ptitescocottes.fr/</a> et au Chalet : vente les Vendredi et Samedi de 16h à 18h</p>	
	<p><b><u>MAUCHAMPS</u></b></p> <p><b>Chambre d'hôtes « la Manounière » 12, rue des Templiers Tél : 01 60 82 77 10 (45€ nuit + petit dej, + une cuisine à disposition)</b></p>	
	<p><b><u>BRIERES-LES-SCELLES</u></b></p> <p><b>Accueil pèlerin</b> selon disponibilités à la ferme "les Poêlées" tél : 0164940348 ou 0689111528, pour 2 personnes avec crédentiale. 25 € de participation nuit + repas et petit déjeuner.</p> <p><b>Restaurant : "Le diplomate "</b> repas tous les midis de 11h45 à 14h15 + sandwiches – tél : 01 64 94 05 08</p>	
	<p><b><u>ETAMPES</u> : tous commerces</b></p> <p><b>Gîte pèlerin</b> - 7 places au 18, rue Evezard. Tél : 06 62 80 10 58 - <i>Réservation souhaitée</i></p> <p><b>Mairie 2</b>, place de l'Hôtel de Ville tél : 01 69 92 68 00</p> <p><b>Office du Tourisme</b> place de l'Hôtel de Ville tél : <a href="http://01.69.92.69.00">01 69 92 69 00</a></p>	

		<p><b><u>GARES RER C LES PLUS PROCHES :</u></b></p> <p><b><u>BREUILLET VILLAGE</u></b> pour BOISSY-SOUS-ST-YON et ST-SULPICE-DE-FAVIERES</p> <p><b><u>ETRECHY</u></b> pour <b>CHAUFFOUR-LES-ETRECHY</b>,</p> <p><b><u>ETAMPES</u></b> : GARE RER C et tous commerces</p>	
			<p><b>Mise à jour : janvier 2019</b></p>